ROZPLANOWANIE WSI, ROZWÓJ UKŁADU RURALISTYCZNEGO, ROZŁÓG

ROZPLANOWANIE WSI NA TLE HIPSOMETRII

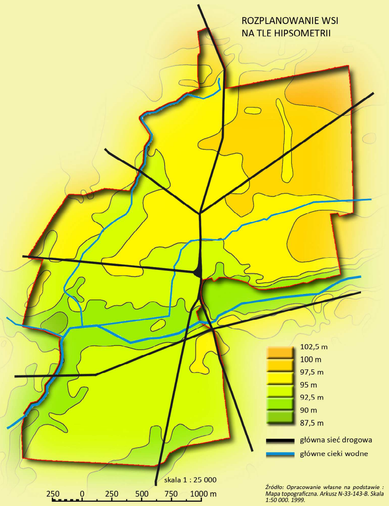

Źródło: Opracowanie własne na podstawie : Mapa topograficzna. Arkusz N-33-143-B. Skala 1:50 000. 1999.

ROZWÓJ UKŁADU RURALISTYCZNEGO

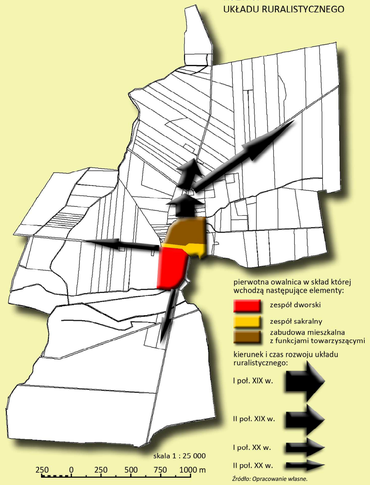

Źródło: Opracowanie własne.

ROZŁÓG PÓL W ROKU 1826 NA TLE XIX-WIECZNEGO PODZIAŁU WŁASNOŚCIOWEGO (przy współczesnych granicach wsi)

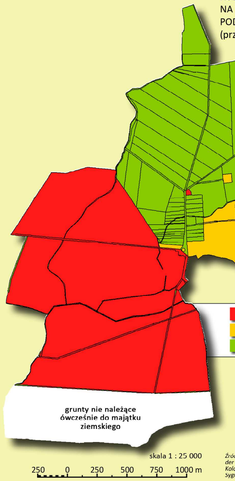

Źródło: Opracowanie własne na podstawie : Karte von der Feldmark Murzynowo Kościelne nebst Vorwerk und Kolonie Buchwald. APP. Starostwo Powiatowe w Środzie. Sygn. L.Sro. 64. Skala 1:5 000. 1826/1827.

ROZŁÓG PÓL W ROKU 2012 NA TLE XIX-WIECZNEGO PODZIAŁU WŁASNOŚCIOWEGO

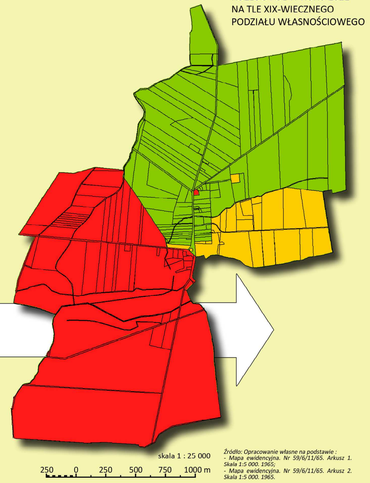

Źródło: Opracowanie własne na podstawie :
- Mapa ewidencyjna. Nr 59/6/1/65. Arkusz 1. Skala 1:5 000. 1965.
- Mapa ewidencyjna. Nr 59/6/11/65. Arkusz 2. Skala 1:5 000. 1965.

ANALIZA FORM DZIAŁEK WYTYCZONYCH W PROCESIE UWŁASZCZENIA W ROKU 1826

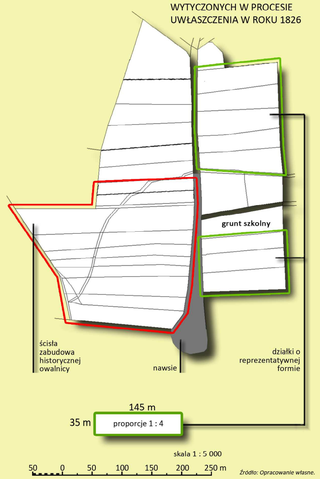

Źródło: Opracowanie własne.

ROZMIESZCZENIE PRZESTRZENNE ZABYTKOWYCH ZESPOŁÓW ZABUDOWY ORAZ BUDYNKÓW MIESZKALNYCH W ZALEŻNOŚCI OD CZASU POWSTANIA

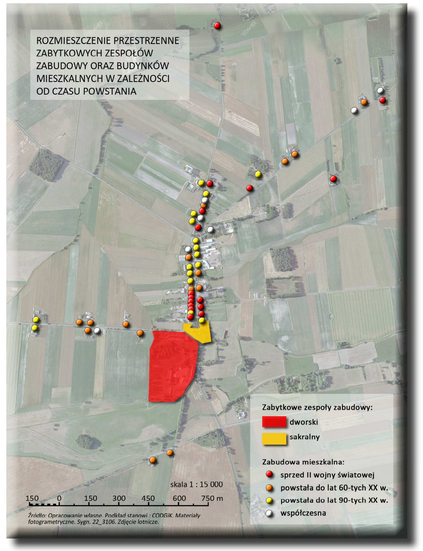

Źródło: Opracowanie własne. Podkład stanowi : CODGiK. Materiały fotogrametryczne. Sygn. 22_3106. Zdjęcie lotnicze.

ZABYTKOWE ZESPOŁY ZABUDOWY

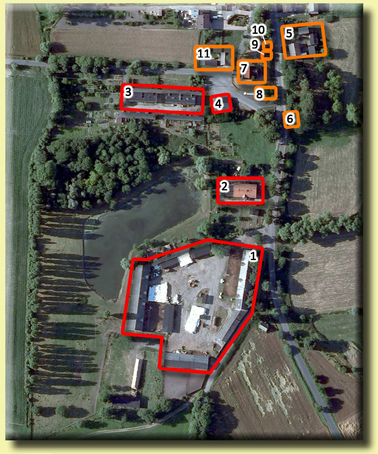

Źródło: Opracowanie własne. Podkład stanowi : CODGiK. Materiały fotogrametryczne. Sygn. 22_3106. Zdjęcie lotnicze.

1. folwark

5a. plebania

8. grobowce

2. dwór

5b. stodoła przejazdowa

9. dzwonnica

3. bloki mieszkalne (dawniej czworaki)

6. kaplica przedpogrzebowa

10. kapliczka

4. świetlica (dawniej oberża)

7. kościół

11. organistówka

ZABUDOWANIA MIESZKALNO-GOSPODARCZE NA TERENIE HISTORYCZNEJ OWALNICY

INNE OBIEKTY - KRZYŻE, FIGURY, POMNIKI ETC.

strażnica

figura

krzyż na rozstaju dróg

pomnik Powstańców Wielkopolskich

FORMY ZIELENI - PARKI, ALEJE, SZPALERY, GRUPY ETC.

szpaler topoli włoskich po zachodniej stronie parku dworskiego

alejka lipowa w parku plebańskim

wnętrze parku plebańskiego

daleki widok na dwór w parku

zadrzewione nawsie

południowa aleja dworska

Projekt odnowy wsi Murzynowo Kościelne

praca magisterska - DANIEL MIKULSKI