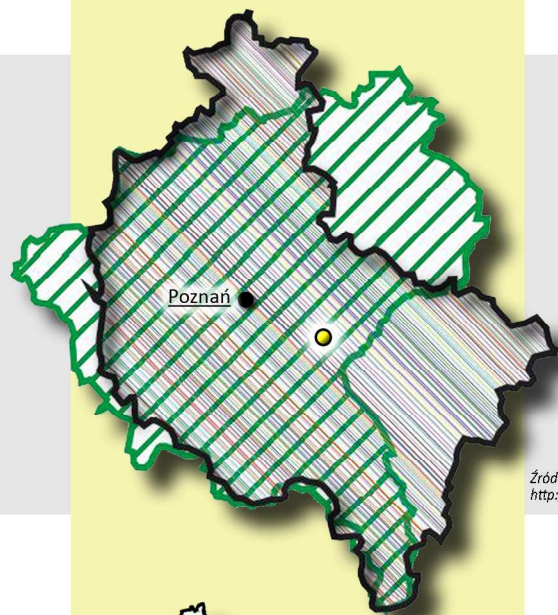


**WOJEWÓDZTWO WIELKOPOLSKIE
NA TLE DAWNEJ
PROWINCJI POZNAŃSKIEJ**



Prowincja Poznańska w latach 1848-1918, utworzona na podstawie istniejącego wcześniej Wielkiego Księstwa Poznańskiego (funkcjonowało w latach 1815-1848)

Województwo Wielkopolskie we współczesnych granicach

skala 1 : 3 500 000



Źródło: Opracowanie własne na podstawie http://pl.wikipedia.org/wiki/Prowincja_Pozna%C5%84ska.

**HIERARCHIA SIECI OSADNICZEJ NA TLE
WOJEWÓDZTWA WIELKOPOLSKIEGO**



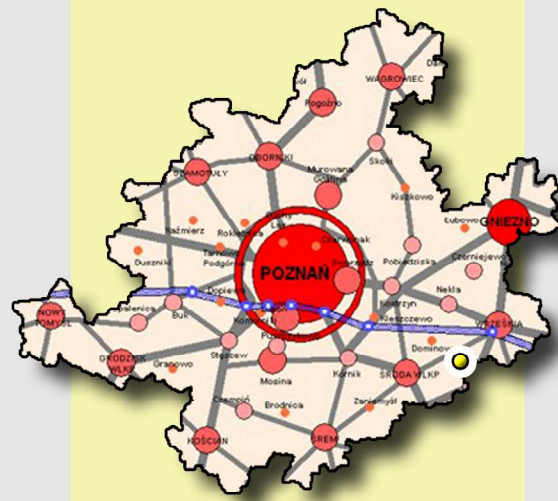
- POZNAŃ - europejskie o znaczeniu krajowym
- KALISZ-OSTRÓW - ponadregionalne ośrodki równoważenia rozwoju
- regionalne ośrodki równoważenia rozwoju
- ponadlokalne ośrodki równoważenia rozwoju
- miasta o znaczeniu lokalnym
- strefa wpływu Poznania
- strefy wpływu Konina, Kalisza, Ostrowa, Leszna i Pili

skala 1 : 3 000 000



Źródło: Opracowanie własne na podstawie PZPW Woj. Wielkopolskiego.

**HIERARCHIA SIECI
OSADNICZEJ NA TLE
POZNAŃSKIEGO OBSZARU
METROPOLITANNEGO**



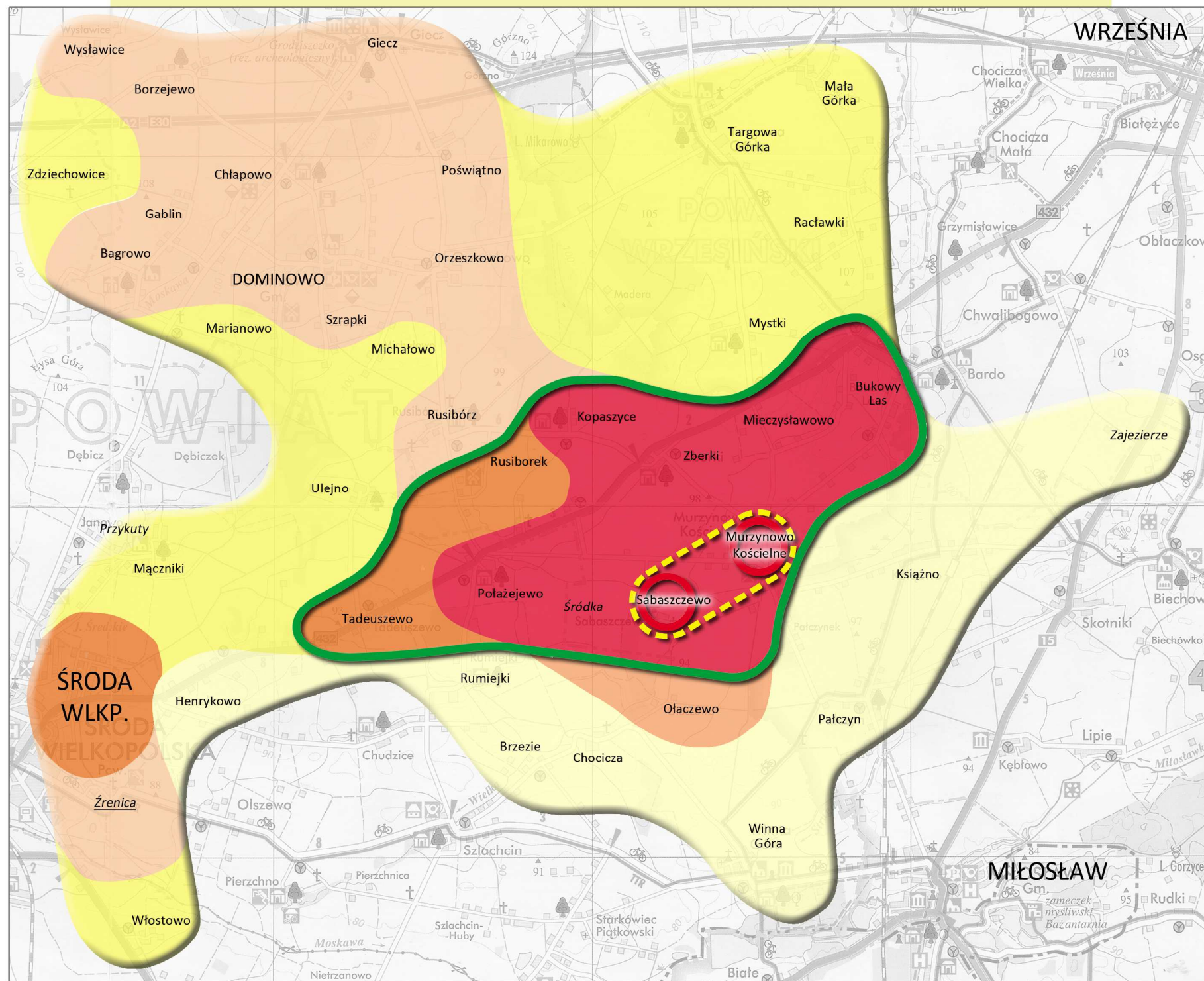
- POZNAŃ - miasto o znaczeniu krajowym
- miasto o znaczeniu regionalnym
- miasto o znaczeniu ponadlokalnym
- miasto o znaczeniu lokalnym
- wieś o znaczeniu lokalnym - siedziba gminy
- powiązania I stopnia
- powiązania II stopnia
- autostrada A2

skala 1 : 1 500 000



Źródło: Opracowanie własne na podstawie PZPW Woj. Wielkopolskiego.

● lokalizacja Murzynowa Kościelnego



**MIŁOŚLAW
DOMINOWO**

miasto - siedziba gminy

wieś - siedziba gminy

Połażejewo wieś

Żrenica dzielnica miasta

Śródka nieistniejący folwark

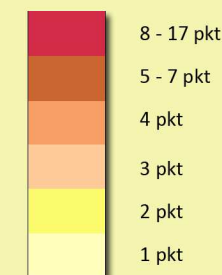


orientacyjna granica parafii Murzynowo Kościelne

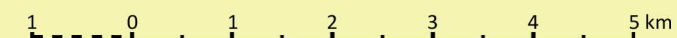


silny układ relacji społecznych pomiędzy Murzynowem a Sabaszczewem

Przedziały punktowe określające stopień integracji Murzynowa z innymi miejscowościami w sferze gospodarczo-własnościowej, kościelnej, administracyjnej i szkolnej na tle historycznym:



skala 1 : 75 000



Źródło: Opracowanie własne na podstawie szeregu źródeł podanych w tekście głównym na stronach 40-41. Podkład stanowi mapa turystyczna powiatu średzkiego.

