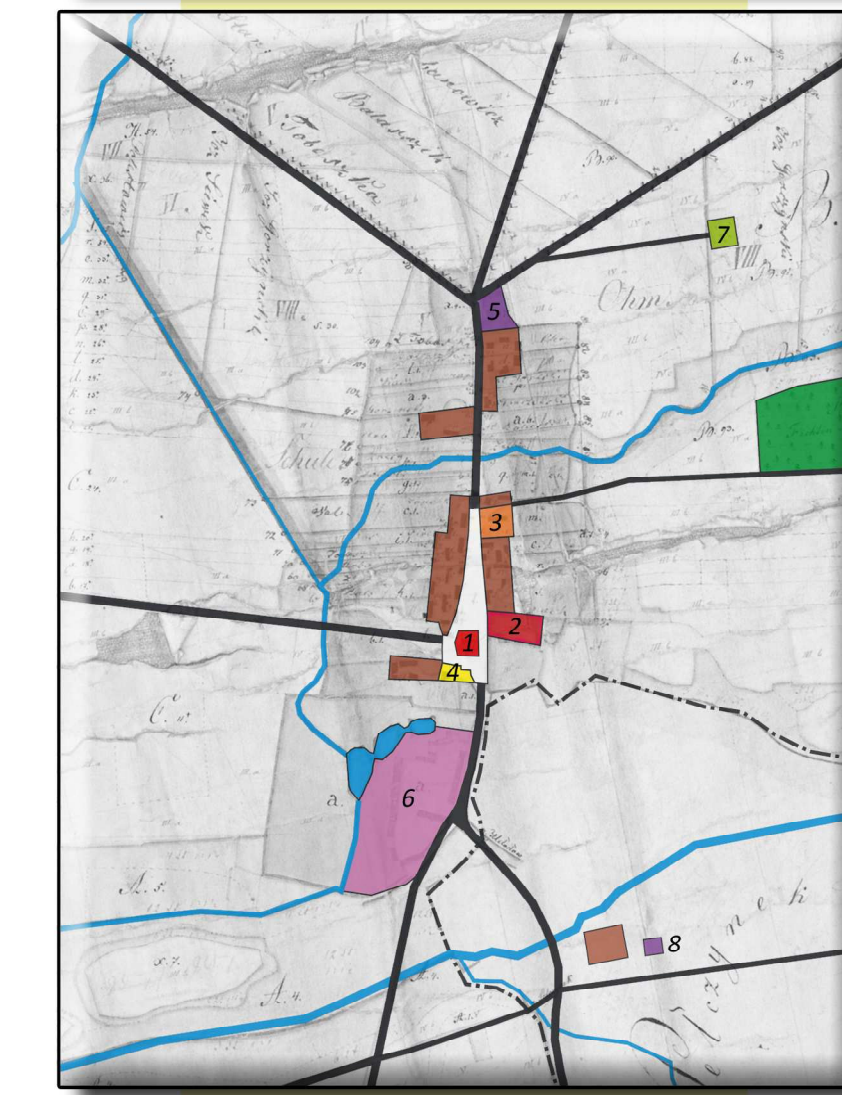
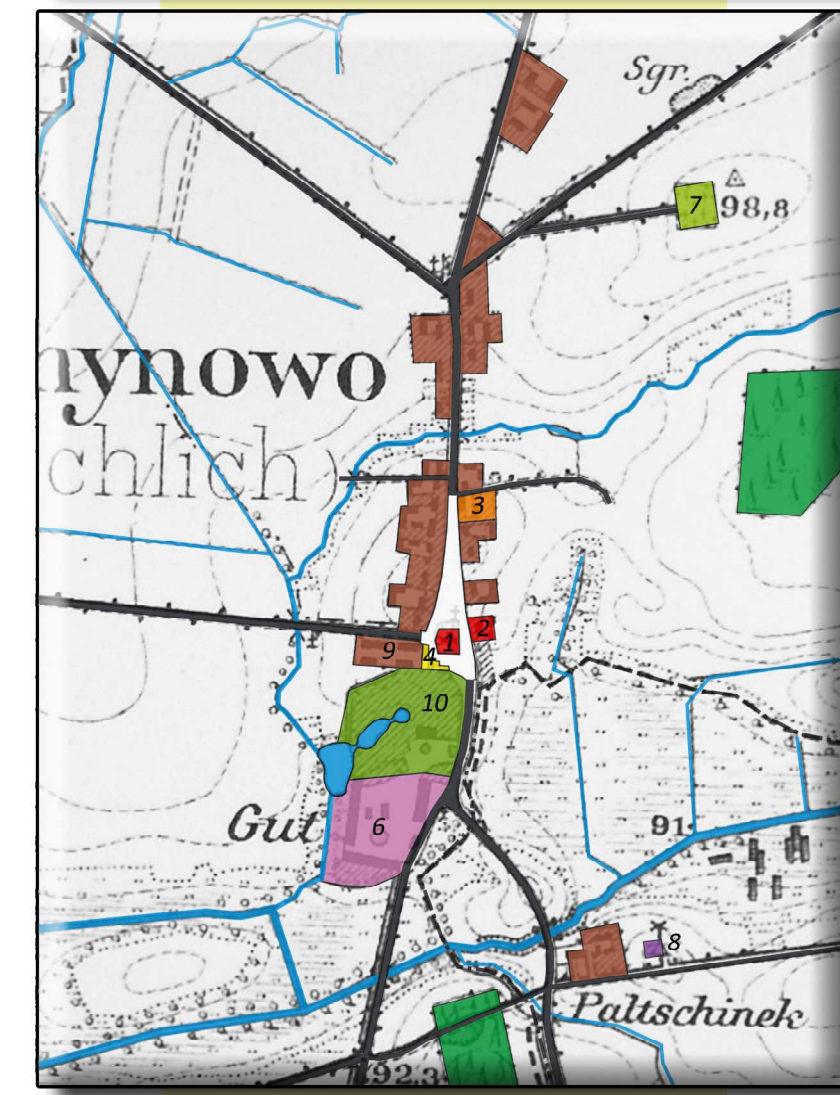


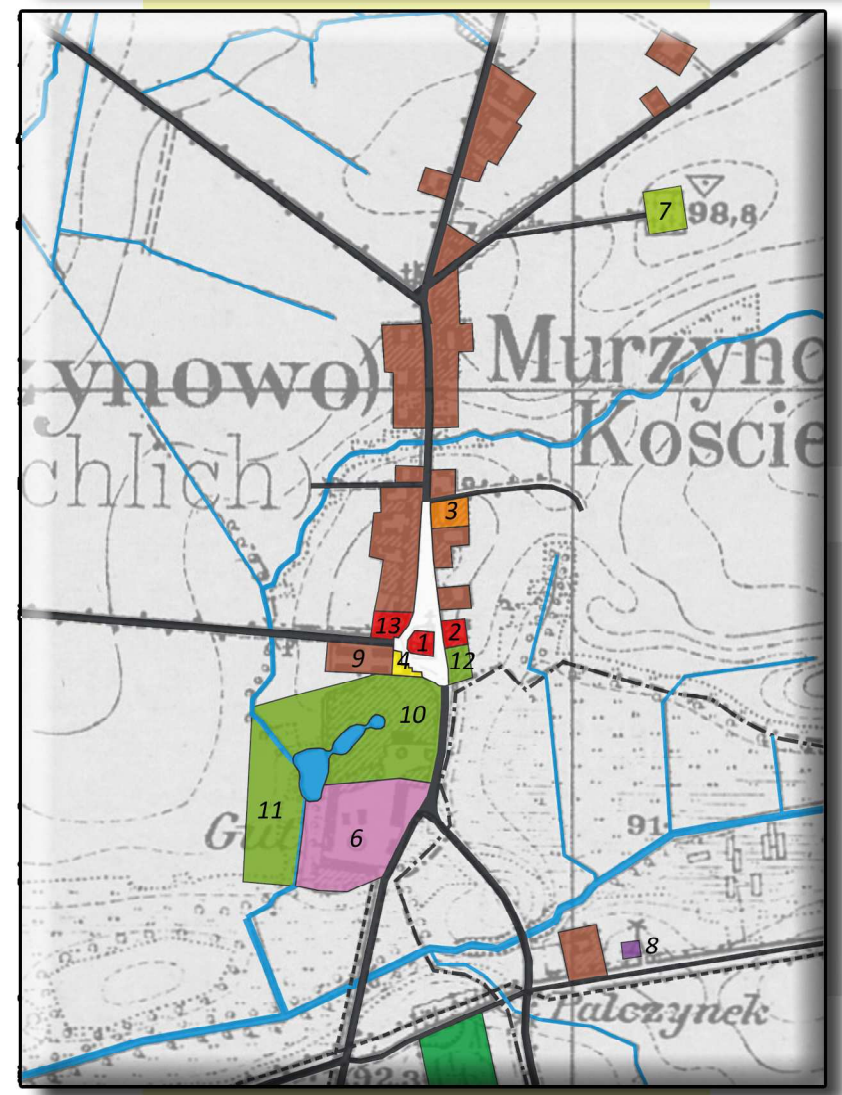
- #### LEGENDA
- Zberki wieś
  - Palczyn część wsi
  - granicja Murzynowa Kościelnego
  - zabudowa
  - lasy
  - cmientarz
  - zbiornik wodny
  - ciek główny
  - ciek średni
  - ciek mały
  - droga główna
  - droga lokalna
  - droga wiejska
  - kolejka gospodarcza
  - linia kolejowa
  - wiatrak



- zabudowa mieszkalna, mieszkalno-gospodarcza i mieszkalno-usługowa
  - objekty folwarczne
  - objekty usługowe
  - objekty produkcyjne
  - kościelne
  - objekty oświaty i kultury
  - objekty związane z bezpieczeństwem
  - objekty infrastruktury
  - lasy
  - parki i zieleni cmentarna
  - zbiorniki wodne
  - cieki
  - drogi
  - kolejka gospodarcza
- 1 - kościół  
2 - plebania wraz z folwarkiem  
3 - szkoła  
4 - karczma  
5 - prawdopodobnie browar  
6 - dwór z folwarkiem  
7 - cmentarz  
8 - wiatrak



- Źródło: Opracowanie własne, głównie na podstawie: Topographische Karte: 2067 Miloslaw. Skala 1:25 000. 1888.  
Pozostałe materiały będące uzupełnieniem niniejszej analizy:  
- Sroda - mapa powiatu. Skala 1:130 000. 1844;  
- Wielkopolska - mapa kościelna. Skala 1:75 000. 1846;  
- APZ Starostwo Powiatowe w Środzie. Sygn. L.5r. 66. Karte von Murzynowo Kościelne und Sabaszewo. Skala 1:5 000. 1858.
- 1 - kościół  
2 - plebania  
3 - szkoła  
4 - karczma  
5 - folwark  
6 - cmentarz  
7 - wiatrak  
8 - czworaki  
9 - dwór z parkiem



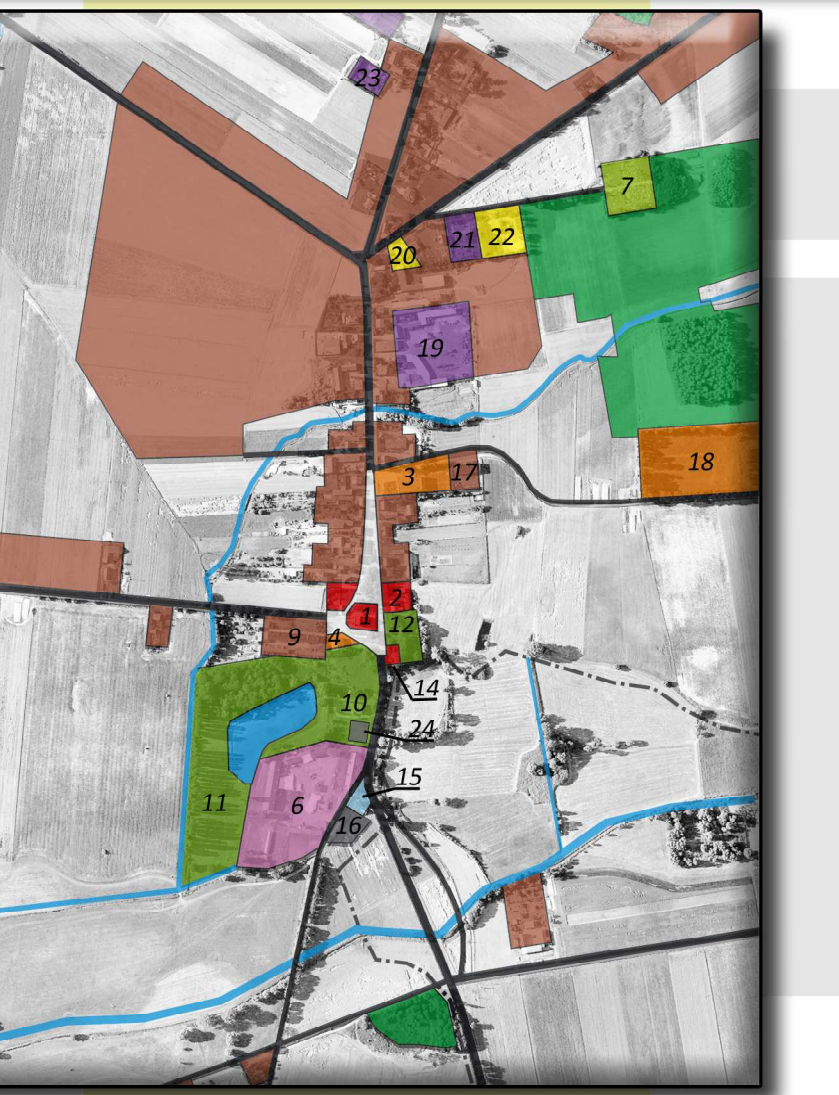
- Źródło: Opracowanie własne, głównie na podstawie: Topographische Karte: 3770 Miloslaw. Skala 1:25 000. 1936.  
Pozostałe materiały będące uzupełnieniem niniejszej analizy:  
- Austria-Hungary - 3rd Military Mapping Survey - 35-52. Skala 1:200 000. 1896;  
- Topographische Übersichtskarte des Deutschen Reiches: Arkusz Wroclawa. Skala 1:200 000. 1901;  
- Mapa Taktyczna Polski: Arkusz A39 R25 Wroclaw. Skala 1:100 000. 1924.
- 1 - kościół  
2 - plebania  
3 - szkoła  
4 - karczma  
5 - folwark  
6 - cmentarz  
7 - wiatrak  
8 - czworaki  
9 - dwór z parkiem  
10 - sad  
11 - park plebański  
12 - park plebański  
13 - organistówka



- Źródło: Opracowanie własne, głównie na podstawie: - CODGIK. Materiały fotogrametryczne. Sygn. 8\_0385. Zdjęcie lotnicze; - CODGIK. Materiały fotogrametryczne. Sygn. 9\_0291. Zdjęcie lotnicze. Pozostałe materiały będące uzupełnieniem niniejszej analizy:  
- Karte des Deutschen Reiches - Grossblatt/Einheitblatt: Arkusz Kallisz i Gienowo-Wirzina. Skala 1:100 000. 1897/1942;  
- Topographische Karte: 3770 Miloslaw. Skala 1:25 000. 1944;  
- AMS M641, 651, 671 / OSOS 4416 Germany, Poland, Middle Danube: Arkusz P12 Kallisz i N12 Gienowo. Skala 1:100 000. 1944.
- 1 - kościół  
2 - plebania  
3 - szkoła  
4 - folwark  
5 - cmentarz  
6 - wiatrak  
7 - czworaki  
8 - dwór z parkiem  
9 - sad  
10 - park plebański  
11 - organistówka  
12 - kaplica przedpożrebowa  
13 - strażnica  
14 - oczyszczalnia ścieków  
15 - Dom Nauczyciela  
16 - boisko wiejskie  
17 - tartak  
18 - pawilon handlowo-przemysłowy  
19 - dawna zlewnia mleka  
20 - Spółdzielnia Kolek Rolniczych  
21 - tunele foliowe  
22 - hydrofarmia



- Źródło: Opracowanie własne, głównie na podstawie: - SUiKZP Emny Zimnowa, Miloslaw i Sroda i Wielkopolska; - CODGIK. Materiały fotogrametryczne. Sygn. 22\_3106. Zdjęcie lotnicze.
- 1 - kościół  
2 - plebania  
3 - szkoła  
4 - świetlica wiejska  
5 - folwark  
6 - cmentarz  
7 - białki mieszkalne  
8 - dwór z parkiem  
9 - pastwisko  
10 - park plebański  
11 - organistówka  
12 - kaplica przedpożrebowa  
13 - strażnica  
14 - oczyszczalnia ścieków  
15 - Dom Nauczyciela  
16 - boisko wiejskie  
17 - tartak  
18 - pawilon handlowo-przemysłowy  
19 - dawna zlewnia mleka  
20 - Spółdzielnia Kolek Rolniczych  
21 - tunele foliowe  
22 - hydrofarmia



- Źródło: Opracowanie własne, głównie na podstawie: - SUiKZP Emny Zimnowa, Miloslaw i Sroda i Wielkopolska; - CODGIK. Materiały fotogrametryczne. Sygn. 22\_3106. Zdjęcie lotnicze.
- 1 - kościół  
2 - plebania  
3 - szkoła  
4 - świetlica wiejska  
5 - folwark  
6 - cmentarz  
7 - białki mieszkalne  
8 - dwór z parkiem  
9 - pastwisko  
10 - park plebański  
11 - organistówka  
12 - kaplica przedpożrebowa  
13 - strażnica  
14 - oczyszczalnia ścieków  
15 - Dom Nauczyciela  
16 - boisko wiejskie  
17 - tartak  
18 - pawilon handlowo-przemysłowy  
19 - dawna zlewnia mleka  
20 - Spółdzielnia Kolek Rolniczych  
21 - tunele foliowe  
22 - hydrofarmia