


## **Załącznik aplikacyjny No 3**


wnioski o ustalenie/zmianę nazw obiektów geograficznych

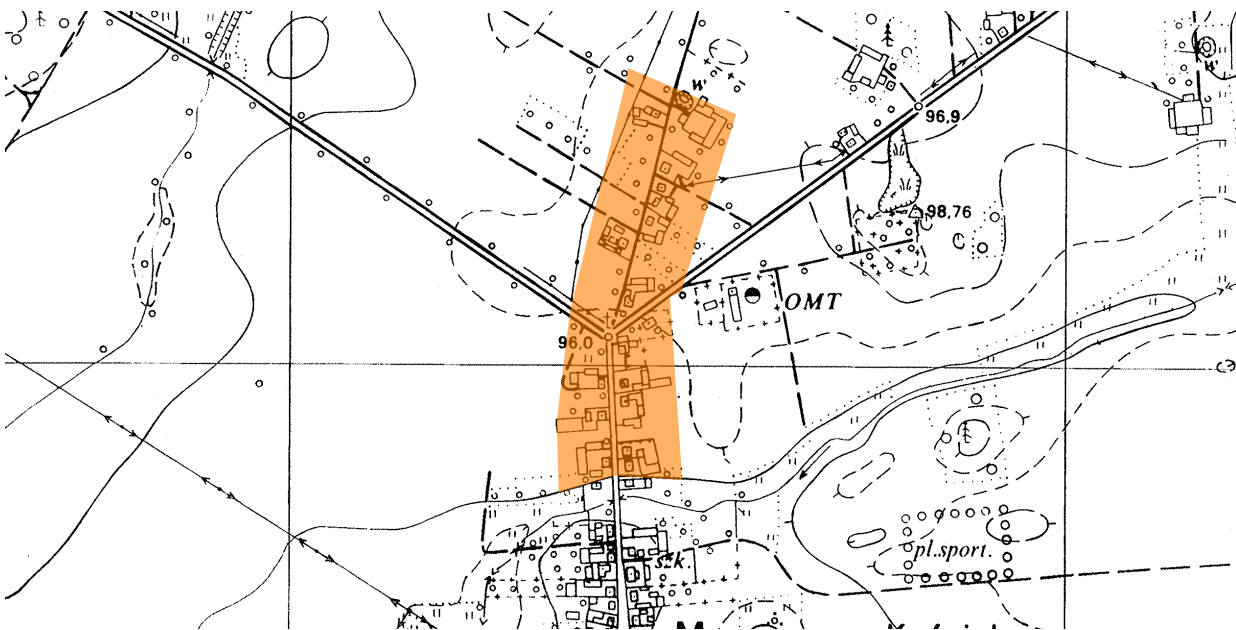
Na kolejnych stronach zamieszczono metryczki poszczególnych obiektów geograficznych. Metryczki te należy utożsamiać z wnioskami skierowanymi do danych gmin o ustalenie bądź zmianę nazwy obiektu geograficznego.

Nr karty	Obiekt geograficzny
1.	Bardzianka
2.	Dołek
3.	Janikówka
4.	Kamionki
5.	Mirusza
6.	Mórka
7.	Ostrówek
8.	Rokicina
9.	Suchy Dąb
10.	Świątynia Dumania
11.	Uleśnica
12.	Za Murką
13.	Złączewo


<b>Nr karty 1</b>	<b>METRYCZKA OBIEKTU GEOGRAFICZNEGO</b>		
<b>Przedmiot</b>	<i>zmiana nazwy obiektu fizjograficznego</i>		
<b>nazwa główna</b>	<i>Bardzianka</i>	<b>klasa obiektu fizjograficznego</b>	<i>płynący obiekt wodny</i>
		<b>rodzaj obiektu fizjograficznego</b>	<i>rzeka</i>
<p><u>Krótką charakterystyka:</u>  <i>Wielka (dawne niem. Grosse Graben) to główny ciek przepływający przez Murzynowo; płynie od strony Barda w kierunku Szlachcina aż do Moskawy. Zmiana nazwy obiektu fizjograficznego jest proponowana w celu aktywizacji społecznej tutejszych społeczności. Jak wykazało badanie ankietowe, przeprowadzone przez autora niniejszej pracy magisterskiej, nazwę Wielka nie kojarzy prawie nikt z mieszkańców Murzynowa. Postuluje się zastąpienie obecnej nazwy na Bardzianka, która jest bardziej powszechna w potocznym języku mieszkańców. Nazwa historyczna tj. Żeleźnica nie funkcjonuje.</i></p> <p><u>Źródło informacji:</u>  <i>Kozierowski S., 1931. Nazwy geograficzne i osadźcy ziemi średzkiej z mapą. Wydział Powiatowy w Środzie. Poznań. s. 9.</i></p>			

<b>Nr karty</b> <b>2</b>	<b>METRYCZKA OBIEKTU GEOGRAFICZNEGO</b>				
<b>Przedmiot</b>	<i>ustalenie nazwy obiektu fizjograficznego</i>				
<b>nazwa główna</b>	<i>Dołek</i>		<b>klasa obiektu fizjograficznego</b>	<i>obiekt ukształtowania terenu</i>	
			<b>rodzaj obiektu fizjograficznego</b>	<i>zagłębienie</i>	
<b>miejsowość</b>	<i>Murzynowo Kościelne</i>	<b>gmina</b>	<i>Dominowo</i>	<b>powiat</b>	<i>średzki</i>
<b>współrzędne geograficzne</b>			<i>N: 52°14'55" E: 17°27'47"</i>		
<p><u>Krótką charakterystyka:</u>  <i>Niewielkie obniżenie terenowe na obszarze dawnych ziem należących do probostwa; obecnie małe śródpolne oczko wodne.</i></p>					
<p><u>Źródło informacji:</u>  <i>Archiwum Państwowe w Poznaniu. Starostwo Powiatowe w Środzie. Sygn. L. Śro. 64. Karte von der Feldmark Murzynowo Kościelne nebst Vorwerk und Kolonie Buchwald. Skala 1:5 000. 1826/1827.</i>  <i>Archiwum Parafialne w Murzynowie Kościelnym. Dokumenty. Sygn. 8. Inwentarze kościoła - Murzynowo Kościelne.</i></p>					
<p><i>Fragment mapy topograficznej, skala 1:10 000, z orientacyjną lokalizacją obiektu.</i></p> 					

<p>Nr karty <b>3</b></p>	<p><b>METRYCZKA OBIEKTU GEOGRAFICZNEGO</b></p>				
<p><b>Przedmiot</b></p>	<p><i>ustalenie nazwy obiektu fizjograficznego</i></p>				
<p><b>nazwa główna</b></p>	<p><i>Janikówka</i></p>		<p><b>klasa obiektu fizjograficznego</b></p>	<p><i>płynący obiekt wodny</i></p>	
			<p><b>rodzaj obiektu fizjograficznego</b></p>	<p><i>strumień</i></p>	
<p><b>miejsowość</b></p>	<p><i>Murzynowo Kościelne</i></p>	<p><b>gmina</b></p>	<p><i>Dominowo</i></p>	<p><b>powiat</b></p>	<p><i>średzki</i></p>
<p><b>współrzędne geograficzne</b></p>			<p><i>źródło: N: 52°15'13" E: 17°28'4"</i> <i>ujście: N: 52°14'38" E: 17°26'25"</i></p>		
<p><u>Krótką charakterystyka:</u> Ciek okalający od strony północnej i wschodniej historyczną owalnicę Murzynowa; prawobrzeżny dopływ Wielkiej.</p> <p><u>Źródło informacji:</u> Kozierowski S., 1931. Nazwy geograficzne i osadźcy ziemi średzkiej z mapą. Wydział Powiatowy w Środzie. Poznań. s. 9.</p>					
<p><i>Fragment mapy topograficznej, skala 1:25 000, z orientacyjną lokalizacją obiektu.</i></p> 					

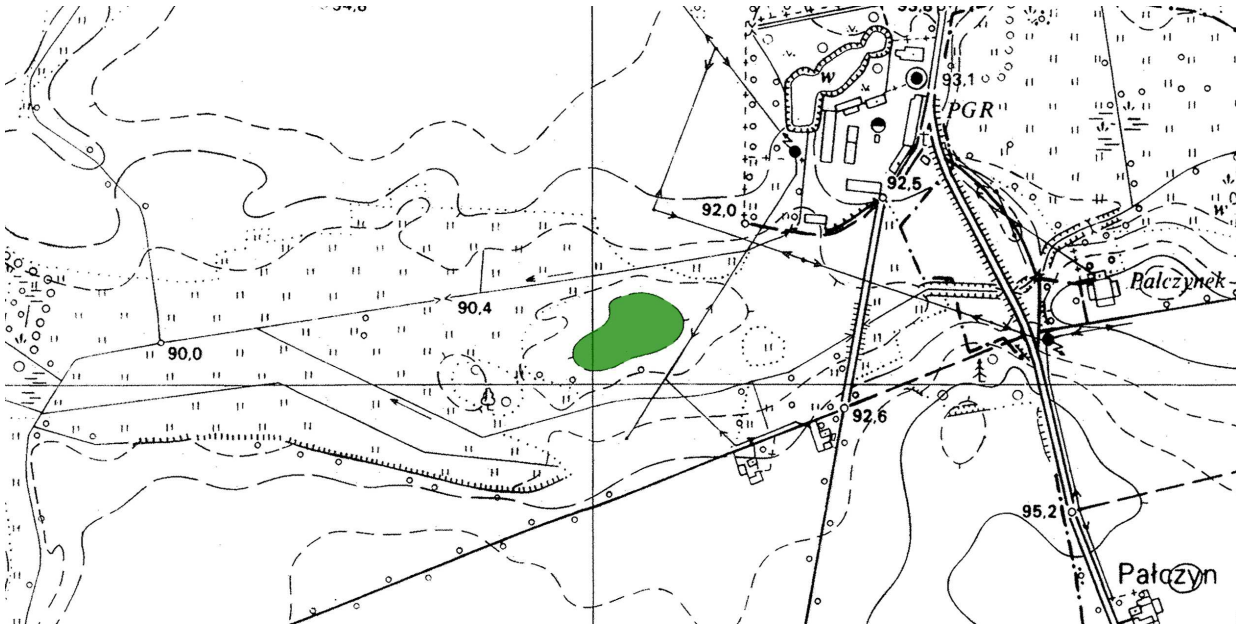
<b>Nr karty</b> <b>4</b>	<b>METRYCZKA OBIEKTU GEOGRAFICZNEGO</b>				
<b>Przedmiot</b>	<i>ustalenie nazwy miejscowości</i>				
<b>nazwa główna</b>	<i>Kamionki</i>		<b>klasa obiektu miejscowość</b>	<i>miejscowość</i>	
			<b>rodzaj obiektu fizjograficznego</b>	<i>część wsi</i>	
<b>miejscowość</b>	<i>Murzynowo Kościelne</i>	<b>gmina</b>	<i>Dominowo</i>	<b>powiat</b>	<i>średzki</i>
<b>współrzędne geograficzne</b>			<i>N: 52°15'9" E: 17°27'10"</i>		
<p><u>Krótką charakterystyka:</u>  <i>Ks. Czesław Dużyński, murzynowski pleban, w jednym ze swych artykułów w Dzienniku Poznańskim umieścił listę funkcjonujących w jego czasach nazw topograficznych. Niestety nie podał on ich lokalizacji. Wg starszych mieszkańców, określenie Kamionki tyczy się części wsi na północ od historycznej owalnicy. Nazwa wywodzi się od kamiennych fundamentów stawianych w tej części wsi domów oraz od przejazdów (nad ulicznymi rowami) wyłożonych kamieniami.</i></p>					
<p><u>Źródło informacji:</u>  <i>Dużyński C., 1904. Echa historyczne. [w:] Dziennik Poznański. Nr 138.s. 3-4.</i></p>					
<p><i>Fragment mapy topograficznej, skala 1:10 000, z orientacyjną lokalizacją obiektu.</i></p> 					

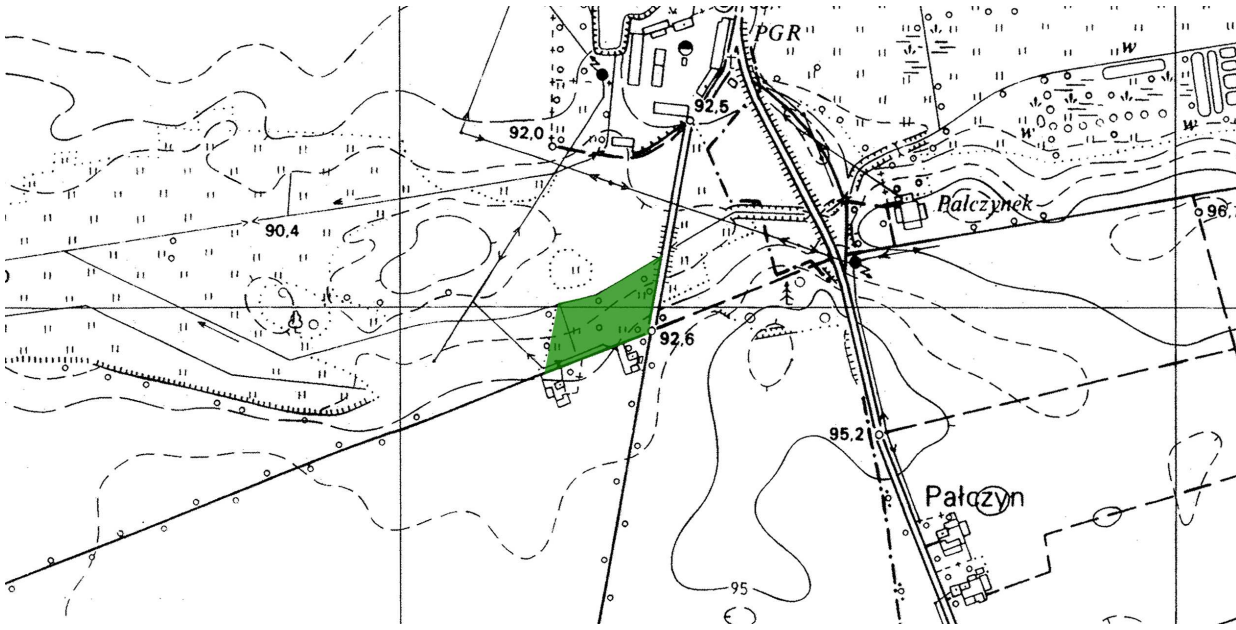


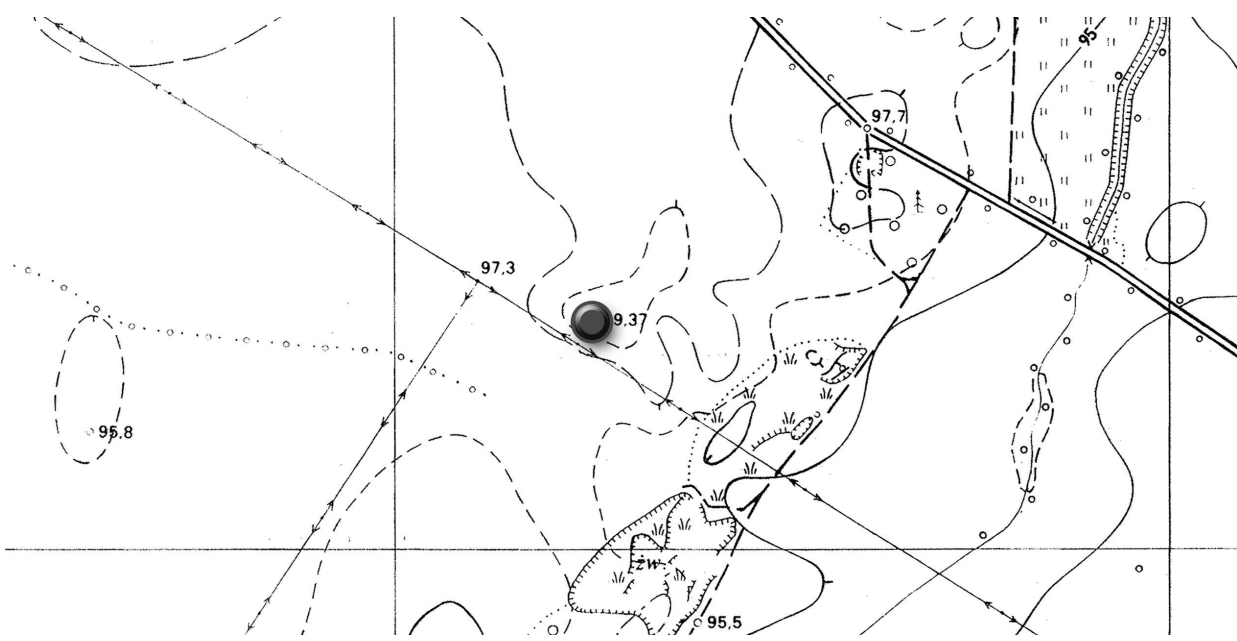
<p>Nr karty <b>5</b></p>	<p><b>METRYCZKA OBIEKTU GEOGRAFICZNEGO</b></p>				
<p><b>Przedmiot</b></p>	<p><i>ustalenie nazwy obiektu fizjograficznego</i></p>				
<p><b>nazwa główna</b></p>	<p><i>Mirusza</i></p>		<p><b>klasa obiektu fizjograficznego</b></p>	<p><i>płynący obiekt wodny</i></p>	
			<p><b>rodzaj obiektu fizjograficznego</b></p>	<p><i>strumień</i></p>	
<p><b>miejsowość</b></p>	<p><i>Bukowy Las /Książno</i></p>	<p><b>gmina</b></p>	<p><i>Dominowo /Miłostaw</i></p>	<p><b>powiat</b></p>	<p><i>Śródki /wrzesiński</i></p>
<p><b>współrzędne geograficzne</b></p>			<p><i>źródło: N: 52°15'54" E: 17°28'23"</i> <i>ujście: N: 52°15'41" E: 17°29'16"</i></p>		
<p><u>Krótką charakterystyka:</u> <i>Niewielki ciek, prawy dopływ Wielkiej, wyznaczający fragment granicy między Murzynowem a Mieczysławowem.</i></p> <p><u>Źródło informacji:</u> <i>Kozierowski S., 1931. Nazwy geograficzne i osadcy ziemi średzkiej z mapą. Wydział Powiatowy w Środzie. Poznań. s. 9.</i></p>					
<p><i>Fragment mapy topograficznej, skala 1:25 000, z orientacyjną lokalizacją obiektu.</i></p>					
					

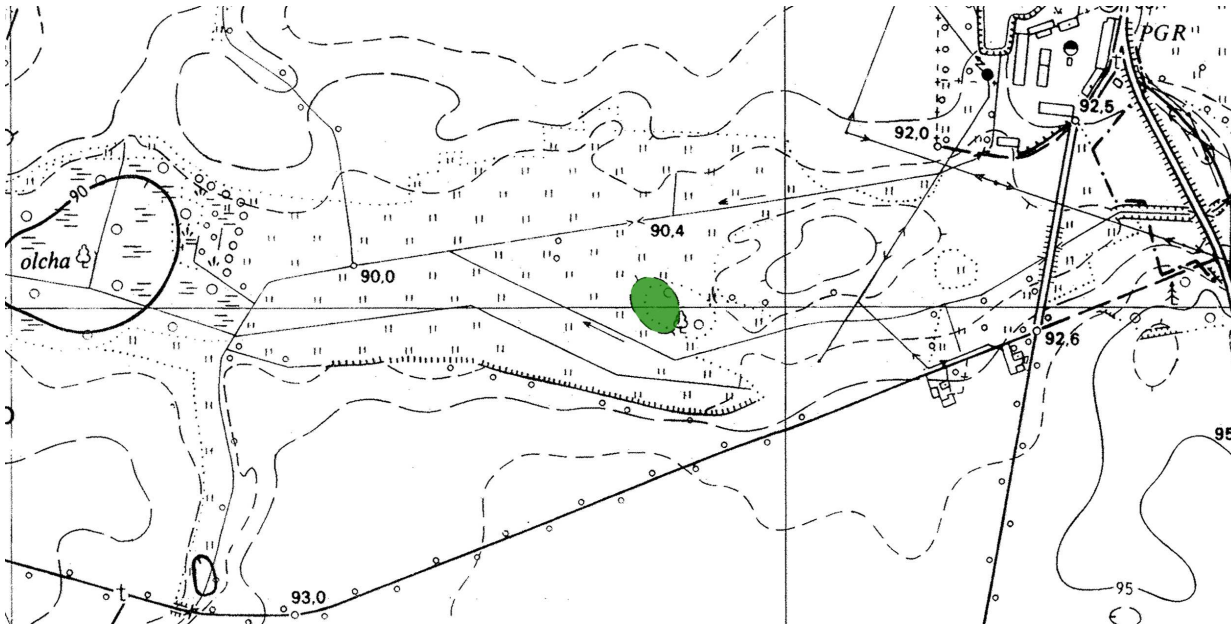
<b>Nr karty</b> <b>6</b>	<b>METRYCZKA OBIEKTU GEOGRAFICZNEGO</b>				
<b>Przedmiot</b>	<i>ustalenie nazwy obiektu fizjograficznego</i>				
<b>nazwa główna</b>	<i>Mórka</i>		<b>klasa obiektu fizjograficznego</b>	<i>inny obiekt fizjograficzny</i>	
			<b>rodzaj obiektu fizjograficznego</b>	<i>łąki</i>	
<b>miejsowość</b>	<i>Pałczyn /Książno</i>	<b>gmina</b>	<i>Mitostaw</i>	<b>powiat</b>	<i>wrzesiński</i>
<b>współrzędne geograficzne</b>			<i>N: 52°14'52" E: 17°28'14"</i>		
<p><u>Krótką charakterystyka:</u>  <i>Błota między Murzynowem a Bardem, zapewne kojarzone z dawnym jeziorem po południowo-wschodniej stronie Murzynowa, w dolinie rzeki Wielkiej. Na ten fakt wskazuje nazwa łączki Za Murką. Analiza map topograficznych dowodzi o osuszeniu jeziora ok. roku 1850. W inwentarzu kościoła murzynowskiego w roku 1827 jezioro określono jako Staw.</i></p>					
<p><u>Źródło informacji:</u>  <i>APMK. Dokumenty. Sygn. 8. Inwentarze kościoła - Murzynowo Kościelne.                      Kozierowski S., 1931. Nazwy geograficzne i osadźcy ziemi średzkiej z mapą. Wydział Powiatowy w Środzie. Poznań. s. 9, 15.</i></p>					
<p><i>Fragment mapy topograficznej, skala 1:25 000, z orientacyjną lokalizacją obiektu.</i></p>					



<b>Nr karty</b> <b>7</b>	<b>METRYCZKA OBIEKTU GEOGRAFICZNEGO</b>				
<b>Przedmiot</b>	<i>ustalenie nazwy obiektu fizjograficznego</i>				
<b>nazwa główna</b>	<i>Ostrówek</i>		<b>klasa obiektu fizjograficznego</b>	<i>inny obiekt fizjograficzny</i>	
			<b>rodzaj obiektu fizjograficznego</b>	<i>łąka</i>	
<b>miejsowość</b>	<i>Murzynowo Kościelne</i>	<b>gmina</b>	<i>Dominowo</i>	<b>powiat</b>	<i>średzki</i>
<b>współrzędne geograficzne</b>			<i>N: 52°14'37" E: 17°26'50"</i>		
<p><u>Krótką charakterystyka:</u>  <i>Niewielkie wyniesienie po południowej stronie zespołu dworskiego w Murzynowie. Obecnie łąka. Wg źródeł archiwalnych było to pole, co potwierdza zdjęcie lotnicze z roku 1960.</i></p>					
<p><u>Źródło informacji:</u>  <i>APMK. Dokumenty. Sygn. 8. Inwentarze kościoła - Murzynowo Kościelne.</i>  <i>Archiwum Państwowe w Poznaniu. Starostwo Powiatowe w Środzie. Sygn. L.Śro. 64. Karte von der Feldmark Murzynowo Kościelne nebst Vorwerk und Kolonie Buchwald. Skala 1:5 000. 1826/1827.</i>  <i>CODGiK, Materiały fotogrametryczne, sygn. 9_0291, Zdjęcie lotnicze.</i></p>					
<p><i>Fragment mapy topograficznej, skala 1:10 000, z orientacyjną lokalizacją obiektu.</i></p> 					

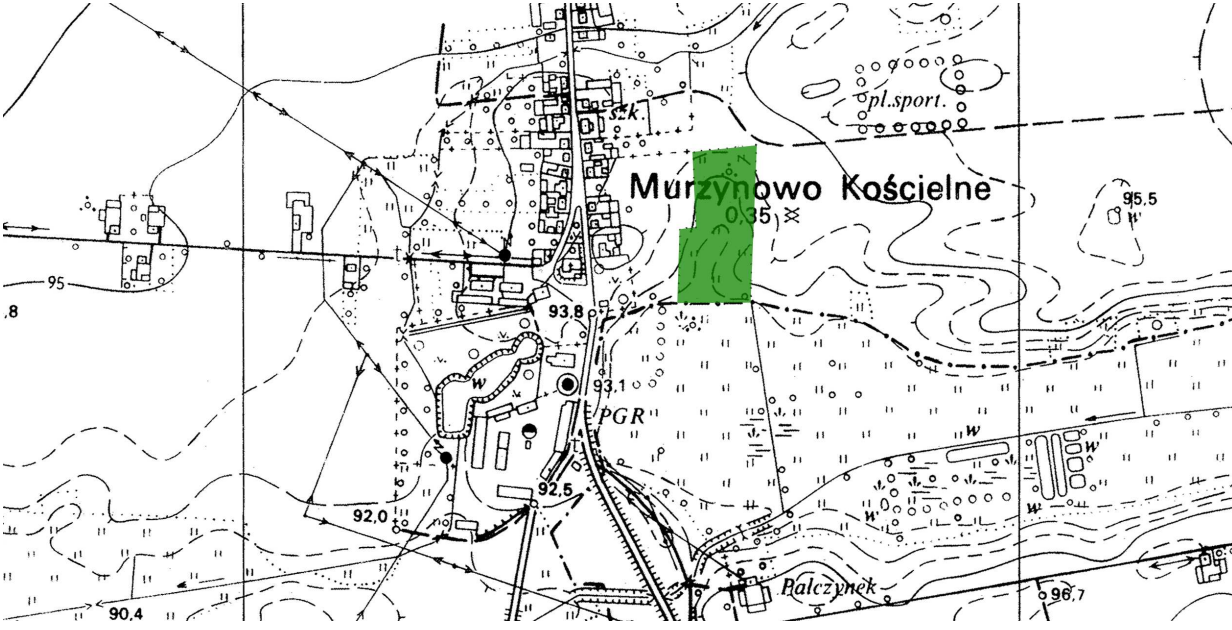
<b>Nr karty</b> <b>8</b>	<b>METRYCZKA OBIEKTU GEOGRAFICZNEGO</b>				
<b>Przedmiot</b>	<i>ustalenie nazwy obiektu fizjograficznego</i>				
<b>nazwa główna</b>	<i>Rokicina</i>		<b>klasa obiektu fizjograficznego</b>	<i>inny obiekt fizjograficzny</i>	
			<b>rodzaj obiektu fizjograficznego</b>	<i>łąka</i>	
<b>miejsowość</b>	<i>Murzynowo Kościelne</i>	<b>gmina</b>	<i>Dominowo</i>	<b>powiat</b>	<i>średzki</i>
<b>współrzędne geograficzne</b>			<i>N: 52°14'54" E: 17°27'48"</i>		
<p><u>Krótką charakterystyka:</u>  <i>Niewielka łąka po południowej stronie Wielkiej przy drodze wiodącej z Murzynowa do Winnej Góry. Nazwa pochodzi od wierzby rokity.</i></p>					
<p><u>Źródło informacji:</u>  <i>Kozierowski S., 1931. Nazwy geograficzne i osadźcy ziemi średzkiej z mapą. Wydział Powiatowy w Środzie. Poznań. s. 14.</i>  <i>Chlebowski B. (red.), 1888. Słownik geograficzny Królestwa Polskiego (...). T. IX. Nakładem Władysława Walewskiego. Warszawa. s. 702.</i></p>					
<p><i>Fragment mapy topograficznej, skala 1:10 000, z orientacyjną lokalizacją obiektu.</i></p> 					

<b>Nr karty</b> <b>9</b>	<b>METRYCZKA OBIEKTU GEOGRAFICZNEGO</b>				
<b>Przedmiot</b>	<i>ustalenie nazwy obiektu fizjograficznego</i>				
<b>nazwa główna</b>	<i>Suchy Dąb</i>		<b>klasa obiektu fizjograficznego</b>	<i>inny obiekt fizjograficzny</i>	
			<b>rodzaj obiektu fizjograficznego</b>	<i>uroczysko-dawna miejscowość</i>	
<b>miejscowość</b>	<i>Zberki</i>	<b>gmina</b>	<i>Dominowo</i>	<b>powiat</b>	<i>średzki</i>
<b>współrzędne geograficzne</b>			<i>N: 52°15'10" E: 17°24'46"</i>		
<p><u>Krótką charakterystyka:</u>  <i>Dawna wieś położona między Murzynowem a Zberkami opisywana w Słowniku geograficznym w roku 1890. Messtischblatt z roku 1888 faktycznie lokalizuje w tym miejscu wiatrak wraz z pojedynczą zabudową</i></p>					
<p><u>Źródło informacji:</u>  <i>Chlebowski B. (red.), 1888. Słownik geograficzny Królestwa Polskiego (...). T. XI. Nakładem Władysława Walewskiego. Warszawa. s. 543.</i>  <i>Topographische Karte : 2067 Miloslaw, skala 1:25 000, 1888.</i></p>					
<p><i>Fragment mapy topograficznej, skala 1:10 000, z orientacyjną lokalizacją obiektu.</i></p> 					

<b>Nr karty</b> <b>10</b>	<b>METRYCZKA OBIEKTU GEOGRAFICZNEGO</b>				
<b>Przedmiot</b>	<i>ustalenie nazwy obiektu fizjograficznego</i>				
<b>nazwa główna</b>	<i>Świątynia Dumania</i>		<b>klasa obiektu fizjograficznego</b>	<i>inny obiekt fizjograficzny</i>	
			<b>rodzaj obiektu fizjograficznego</b>	<i>inny obiekt</i>	
<b>miejsowość</b>	<i>Murzynowo Kościelne</i>	<b>gmina</b>	<i>Dominowo</i>	<b>powiat</b>	<i>średzki</i>
<b>współrzędne geograficzne</b>			<i>N: 52°14'35" E: 17°26'41"</i>		
<p><u>Krótką charakterystyka:</u>  <i>Niewielka skupina jesionów wyniosłych na dawnych łąkach dominialnych pomiędzy Murzynowem a Sabaszczewem; wg tradycji ustnej miejsce spotkań dziedziców. Istniała już z pewnością w roku 1925.</i></p>					
<p><u>Źródło informacji:</u>  <i>Informacja Pana J. Gumpera                  APP, Starostwo Powiatowe w Środzie. Sygn. 395. Projekt do rozbudowania Rowu Wielkiego (...) - Murzynowo K., pow. średzki. Skala 1:2 000. 1925.</i></p>					
<p><i>Fragment mapy topograficznej, skala 1:10 000, z orientacyjną lokalizacją obiektu.</i></p> 					

<p>Nr karty <b>11</b></p>	<p><b>METRYCZKA OBIEKTU GEOGRAFICZNEGO</b></p>				
<p><b>Przedmiot</b></p>	<p><i>ustalenie nazwy obiektu fizjograficznego</i></p>				
<p><b>nazwa główna</b></p>	<p><i>Uleśnica</i></p>		<p><b>klasa obiektu fizjograficznego</b></p>	<p><i>płynący obiekt wodny</i></p>	
			<p><b>rodzaj obiektu fizjograficznego</b></p>	<p><i>strumień</i></p>	
<p><b>miejsowość</b></p>	<p><i>Murzynowo Kościelne</i></p>	<p><b>gmina</b></p>	<p><i>Dominowo</i></p>	<p><b>powiat</b></p>	<p><i>średzki</i></p>
<p><b>współrzędne geograficzne</b></p>			<p><i>źródło: N: 52°15'46" E: 17°27'17"</i> <i>ujście: N: 52°14'1" E: 17°27'13"</i></p>		
<p><u>Krótką charakterystyka:</u>  <i>Ciek stanowiący częściowo granicę między Murzynowem a Zberkami, płynący z północy na południe; prawobrzeżny dopływ Wielkiej.</i></p> <p><u>Źródło informacji:</u>  <i>Kozierowski S., 1931. Nazwy geograficzne i osadźcy ziemi średzkiej z mapą. Wydział Powiatowy w Środzie. Poznań. s. 9.</i></p>					
<p><i>Fragment mapy topograficznej, skala 1:25 000, z orientacyjną lokalizacją obiektu.</i></p>					
					



<p>Nr karty <b>12</b></p>	<p><b>METRYCZKA OBIEKTU GEOGRAFICZNEGO</b></p>				
<p><b>Przedmiot</b></p>	<p><i>ustalenie nazwy obiektu fizjograficznego</i></p>				
<p><b>nazwa główna</b></p>	<p><i>Za Murką</i></p>		<p><b>klasa obiektu fizjograficznego</b></p>	<p><i>inny obiekt fizjograficzny</i></p>	
			<p><b>rodzaj obiektu fizjograficznego</b></p>	<p><i>łąka</i></p>	
<p><b>miejsowość</b></p>	<p><i>Murzynowo Kościelne</i></p>	<p><b>gmina</b></p>	<p><i>Dominowo</i></p>	<p><b>powiat</b></p>	<p><i>średzki</i></p>
<p><b>współrzędne geograficzne</b></p>			<p><i>N: 52°14'36" E: 17°26'45"</i></p>		
<p><u>Krótką charakterystyka:</u>  <i>Łąka położona na północ dawnego jeziora a za zabudowaniami plebańskimi; pomiędzy gruntami chłopskimi a dawnymi ziemiami należącymi do probostwa.</i></p> <p><u>Źródło informacji:</u>  <i>Dużyński C., 1904. Echa historyczne. [w:] Dziennik Poznański. Nr 138. s. 3-4.</i></p>					
<p><i>Fragment mapy topograficznej, skala 1:10 000, z orientacyjną lokalizacją obiektu.</i></p>					
					

<p>Nr karty <b>13</b></p>	<p><b>METRYCZKA OBIEKTU GEOGRAFICZNEGO</b></p>				
<p><b>Przedmiot</b></p>	<p><i>ustalenie nazwy obiektu fizjograficznego</i></p>				
<p><b>nazwa główna</b></p>	<p>Złączewo</p>		<p><b>klasa obiektu fizjograficznego</b></p>	<p><i>inny obiekt fizjograficzny</i></p>	
			<p><b>rodzaj obiektu fizjograficznego</b></p>	<p><i>łąka</i></p>	
<p><b>miejsowość</b></p>	<p><i>Sabaszczewo</i></p>	<p><b>gmina</b></p>	<p><i>Dominowo</i></p>	<p><b>powiat</b></p>	<p><i>średzki</i></p>
<p><b>współrzędne geograficzne</b></p>			<p><i>pierwsza współrzędna: N: 52°15'9" E: 17°24'46"</i>  <i>druga współrzędna: N: 52°15'25" E: 17°25'18"</i></p>		
<p><u>Krótką charakterystyka:</u>  <i>Nazwa utożsamiana z funkcją – łączyła w XIX wieku ziemie czterech wsi: Murzynowa, Kopaszyc, Połażejewa i Zberki; nazwa wywodzi się też od istniejącej w tym miejscu wsi – Złomiszewo. W późniejszym czasie funkcjonowały nazwy Złończewo czy też Zwonczewo; pisano także o Zbąszewie – prawdopodobnie to ta sama nazwa.</i></p> <p><u>Źródło informacji:</u>  <i>APMK. Dokumenty. Sygn. 8. Inwentarze kościoła - Murzynowo Kościelne.</i>  <i>Chlebowski B., 1890. Słownik geograficzny Królestwa Polskiego (...). T. XI. Nakładem Władysława Walewskiego. Warszawa. s. 162.</i>  <i>Kozierowski S., 1931. Nazwy geograficzne i osadźcy ziemi średzkiej z mapą. Wydział Powiatowy w Środzie. Poznań. s. 31.</i></p>					
<p><i>Fragment mapy topograficznej, skala 1:10 000, z orientacyjną lokalizacją obiektu.</i></p> 					