

Załącznik aplikacyjny No 4

wniosek o uznanie dębu szypułkowego za pomnik przyrody

Karta ewidencji obiektu proponowanego na pomnik przyrody ożywionej
(na podstawie karty wniosku wg Ligi Ochrony Przyrody)

I. Przedmiotem ochrony jest:

W	Drzewo rodzime	W	Drzewo obcego pochodzenia
W	Grupa drzew rodzimych	W	Grupa drzew obcego pochodzenia
Q	Krzew rodzimy	L	Krzew obcego pochodzenia
Q	Grupa krzewów rodzimych	Q	Grupa krzewów obcego pochodzenia
Q	Inne:		

II. Wiadomości ogólne:

1. Powiat: *średzki*
2. Miejscowość: *Murzynowo Kościelne*
3. Nadleśnictwo: *Czerniejewo*
4. Obręb: *Nekla*
5. Gmina: *Dominowo*
6. Działka ewidencyjna nr: *177/12*
7. Leśnictwo: *Milkarowo*
8. Właściciel: *Agencja Nieruchomości Rolnych*
Oddział Terenowy w Poznaniu
61-701 Poznań, ul. Fredry 12

III. Pomnik przyrody ożywionej:

1. Szczegółowy opis lokalizacji pomnika przyrody, w tym adres:

Drzewo położone w bliskości drogi powiatowej nr 32503 Dominowo-Miłostaw na terenie zabytkowego parku dworskiego w Murzynowie Kościelnym, w otoczeniu 3 kasztanowców pospolitych i 2 lip szerokolistnych.

Murzynowo Kościelne, 63-014 Murzynowo Kościelne

2. Nazwa polska: **DĄB SZYPUŁKOWY** Nazwa łacińska: **QUERCUS ROBUR L.**
3. Wiek: *ok. 150 lat¹*
4. Pierśnica / obwód (na wysokości 130 cm): *109 / 341 cm*
5. Wysokość: *ok. 21 m*
6. Rozpiętość korony (patrz załącznik IV): *ok. 21 x 27 m*

1 Na podstawie Tabeli wiekowej drzew prof. Longina Majdeckiego oraz danych WKZ w Poznaniu.

7. Charakterystyka pokroju i zdrowotności strzały:

Drzewo lekko pochylone w kierunku ptn.-wsch. ku drodze powiatowej; korona szeroka z nisko położonymi konarami od strony parku; fragmentaryczny ubytek kory w zakresie powierzchni 90x130 cm począwszy od wys. 60 cm.

IV. Wykorzystanie:

1. Zagrożenie dla pomnika:

Ewentualny wypadek drogowy

2. Dostępność pomnika:

PKS, transport własny

3. Szlaki turystyczne przebiegające w pobliżu pomnika:

Szlak Kościołów Drewnianych, Szlak Mazurka Dąbrowskiego

4. Proponowana nazwa projektowanego pomnika przyrody:

DĄB SZYPULKOWY

JÓZEF

Uzasadnienie: W roku 1868 Józef Ozdowski wraz z żoną Józefą oraz Antoni Jachimowicz z żoną Marią (z d. Ozdowską) zakupują wspólnie dobra rycerskie Murzynowo². W roku 1893 dochodzi do podziału ziem, wskutek czego rodzina Ozdowskich zostaje właścicielem majątku Murzynowo zaś rodzina Jachimowiczów właścicielem folwarku Sabaszczewo. Sytuacja ta nie ulega zmianie do momentu wybuchu II wojny światowej³.

Nadane imię „Józef” proponowanemu na pomnik przyrody dębowi ma stać się wotum wdzięczności dla dziedzica Józefa Ozdowskiego, który „był nie tylko wzorowym i skrzętnym gospodarzem” lecz także „dobrodziejem dla kościoła parafialnego” oraz tym, który umierając w roku 1910 pozostawił Murzynowo swojemu synowi Kazimierzowi „w największym rozkwicie”⁴. Podkreśla się więc przy tym walory kulturowe i historyczne projektowanego pomnika przyrody.

2 Sąd Rejonowy w Środzie Wielkopolskiej (dalej SRŚW). V Wydział Ksiąg Wieczystych. Sygn. Tom III. Wykaz I. Księga wieczysta majątku Murzynowo Kościelne.

3 *Nekrologia*, 1911. [w:] *Dziennik Poznański*. Nr 92. s. 4.

4 Tamże.

Projektowany pomnik przyrody posiada więc:

- walory historyczne- najstarsze drzewo na terenie parku zabytkowego,
- walory dydaktyczne- jedyny dąb o tych rozmiarach na terenie wsi Murzynowo,
- walory estetyczne- wraz z lipami i kasztanowcami tworzy zwartą grupę, o dużej sile oddziaływania na otaczającą przestrzeń.

V. Informacje dodatkowe nieuwjęte w formularzu:

Drzewo zostało objęte inwentaryzacją dendrologiczną w roku:

1. 1975- mgr inż. Stanisław Raczkowski, mgr inż. Ewa Raczkowska

pierśnica drzewa = 90 cm (+/-2 cm)

2. 1988- mgr inż. Stefan Nowackiewicz

pierśnica drzewa = 95 cm

Materiały te są dostępne u WKZ w Poznaniu w aktach ewidencji parku dworskiego w Murzynowie Kościelnym- nr rejestru 1755/A z dnia 05.05.1977.

VI. Opinia Poznańskiego Wojewódzkiego Konserwatora Zabytków

.....
.....
.....
.....

..... dnia __ / __ / 2012 r.

(miejsowość)

.....

VII. Opinia samorządu gminnego (przedstawiciel Zarządu):

.....
.....
.....
.....

..... dnia __ / __ / 2012 r.

(miejsowość)

.....

VIII. Oświadczenie właściciela – zarządcy

Niniejszym oświadczam, iż wyrażam zgodę i nie zgłaszam zastrzeżeń do uznania wyżej opisanego obiektu za pomnik przyrody i objęcia go ochroną prawną na mocy art. 28, 31a i 32 ustawy z dnia 16 października 1991 r. o ochronie przyrody (Dz. U. Nr 114 poz. 492 z późn. zm.), nie będę występował z roszczeniem z tytułu ewentualnego ograniczonego prawa do korzystania z własności. Ponadto oświadczam, iż zostałem zapoznany z obowiązującymi zakazami dla tej formy ochrony i zobowiązuję się do ich przestrzegania.

..... dnia __ / __ / 2012 r.

(miejsowość)

.....

IX. Fauna i flora

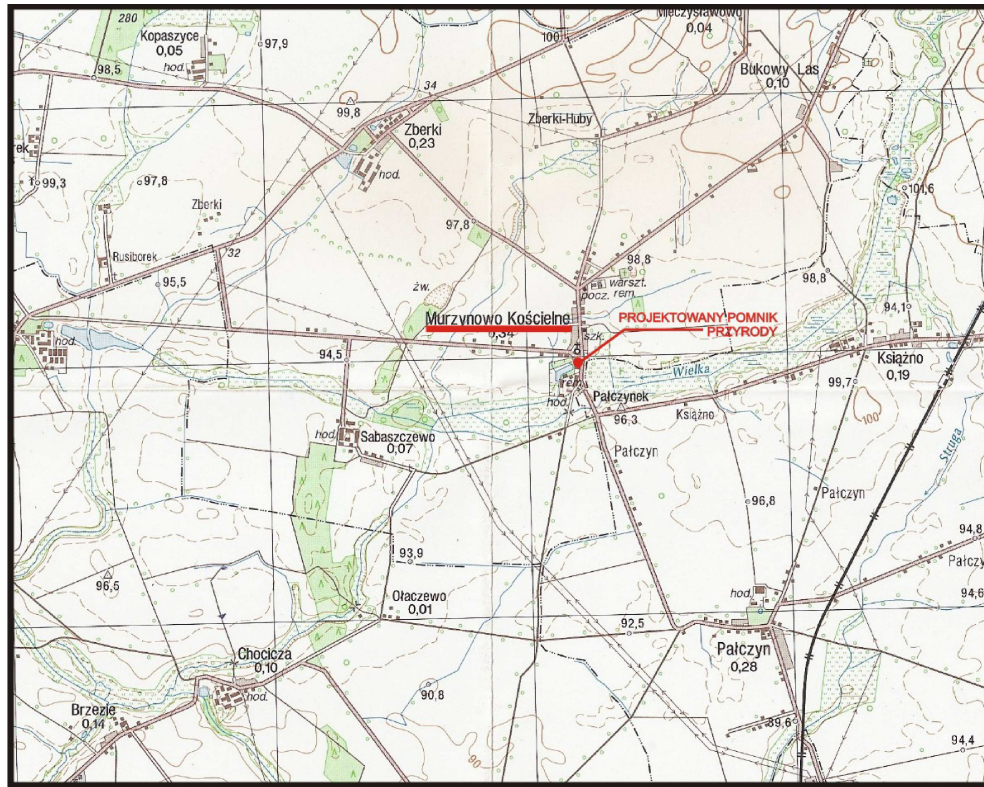
1. Fauna

NAZWA POLSKA	NAZWA ŁACIŃSKA
Ślimak winniczek	<i>Helix pomatia</i> L.

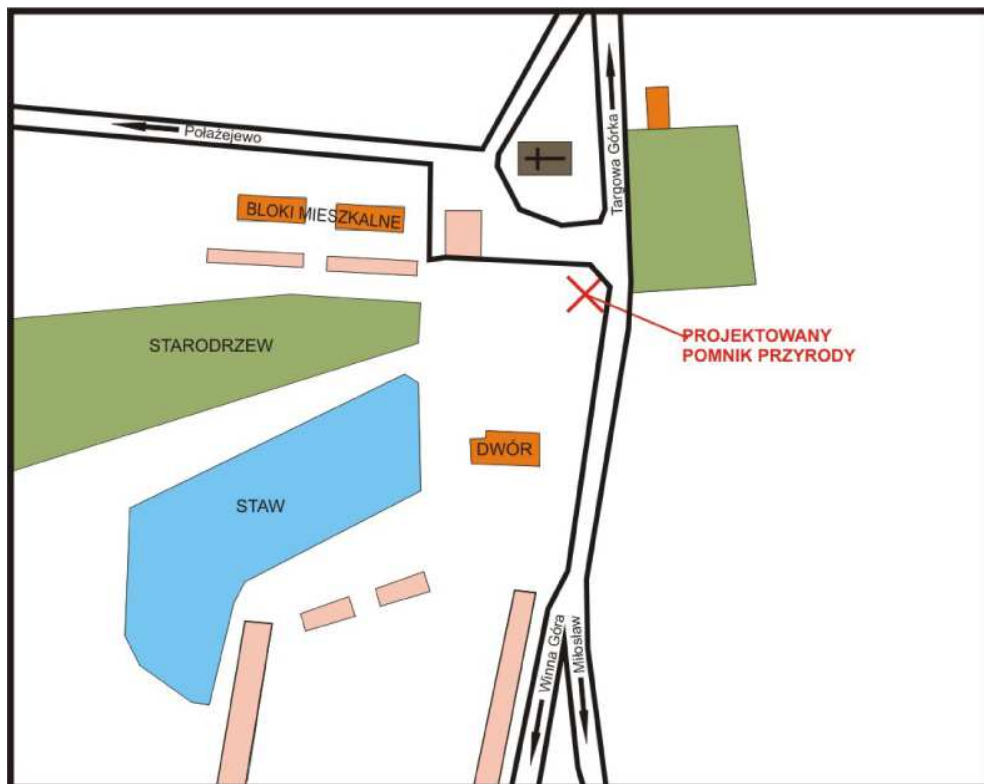
2. Flora

NAZWA POLSKA	NAZWA ŁACIŃSKA
Kasztanowiec pospolity	<i>Aesculus hippocastanum</i> L.
Klon jesionolistny	<i>Acer negundo</i> L.
Klon pospolity	<i>Acer platanoides</i> L.
Lipa szerokolistna	<i>Tilia platyphyllos</i> Scop.
Bez czarny	<i>Sambucus nigra</i> L.
Śnieguliczka biała	<i>Symphoricarpos albus</i> L.
Glistnik jaskółcze ziele	<i>Chelidonium majus</i> L.
Gwiazdnica pospolita	<i>Stellaria media</i> L.
Jaskier gajowy	<i>Ranunculus serpens</i> Schrank.
Gatunki z rodziny Traw (Poaceae)	-

X. Lokalizacja:



XI. Schemat otoczenia:

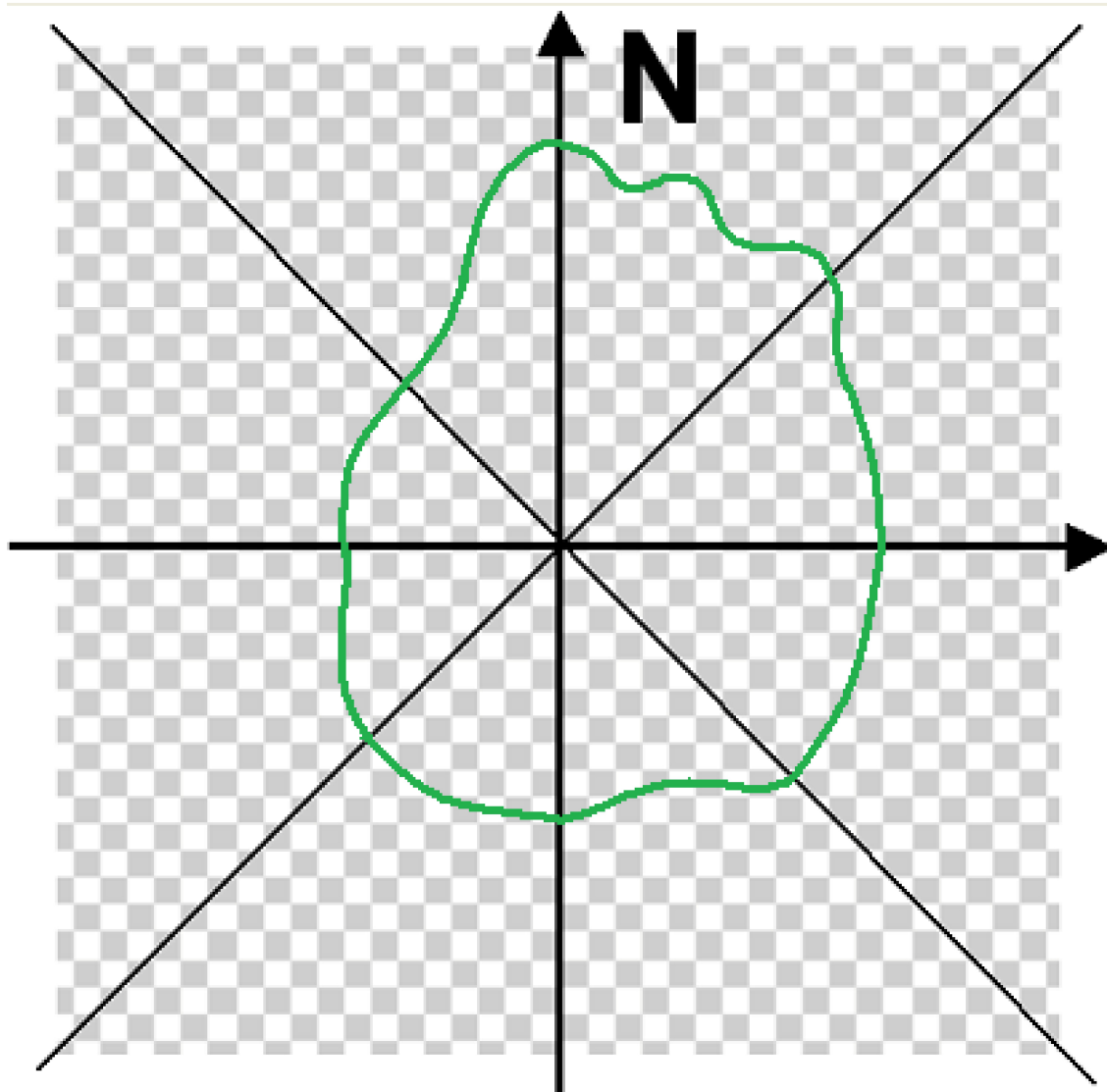


XII. Dokumentacja fotograficzna (*Fot. autor*)



XIII. Schemat korony

1 cm = 3 m



Dane osoby wypełniającej kartę (drukowanymi literami):

Nazwisko i imię: *DANIEL MIKULSKI*

e-mail: *DANIELMIKULSKI@WP.PL*

adres (nieobowiązkowy): *MURZYNOWO KOŚCIELNE 12A
63-014 MURZYNOWO KOŚCIELNE*